

計画平面図

S=1:2,000



施工箇所	造成面積	工法タイプ	囲礁	着定基質	備考
西1~3	900m ²	TYPE 4	ブロック 4t×46個	ブロック 4t×149個以上	-
西4	675m ²	TYPE 4	ブロック 4t×36個	ブロック 4t×109個以上	-
西5~7	900m ²	TYPE 4	ブロック 4t×46個	ブロック 4t×149個以上	-

実施設計図面

凡例

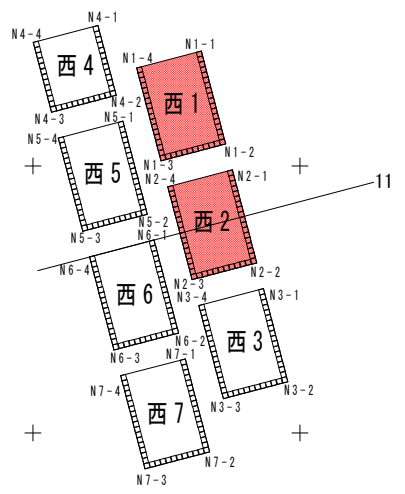
□ 計画

— 岩線

工事名	R1渡士 海部造場 (西由岐地区) 美波・西由岐 埋場造成工事 (1)		
路線名等	海部造場 (西由岐地区)		
工事箇所	海部美波町西由岐 (第1分割)		
図面名	計画平面図		
縮尺	図示	図面番号	1/7
会社名			
事業者名	福島県 南部総合振興局 農土整備部<美波庁舎>		

施工図 S=1:1,000

	点名称	X座標	Y座標
西 1	N1-1	85143.009	101763.016
	N1-2	85108.186	101772.146
	N1-3	85101.845	101747.963
	N1-4	85136.669	101738.833
西 2	N2-1	85098.512	101774.682
	N2-2	85063.689	101783.812
	N2-3	85057.349	101759.629
	N2-4	85092.172	101750.499
西 3	N3-1	85054.016	101786.348
	N3-2	85019.193	101795.477
	N3-3	85012.853	101771.295
	N3-4	85047.676	101762.165
西 4	N4-1	85152.511	101724.342
	N4-2	85126.394	101731.189
	N4-3	85120.054	101707.006
	N4-4	85146.171	101700.159
西 5	N5-1	85116.721	101733.725
	N5-2	85081.898	101742.855
	N5-3	85075.558	101718.672
	N5-4	85110.381	101709.542
西 6	N6-1	85072.225	101745.391
	N6-2	85037.402	101754.521
	N6-3	85031.062	101730.338
	N6-4	85065.885	101721.208
西 7	N7-1	85027.729	101757.057
	N7-2	84992.906	101766.186
	N7-3	84986.565	101742.004
	N7-4	85021.389	101732.874



実施設計図面

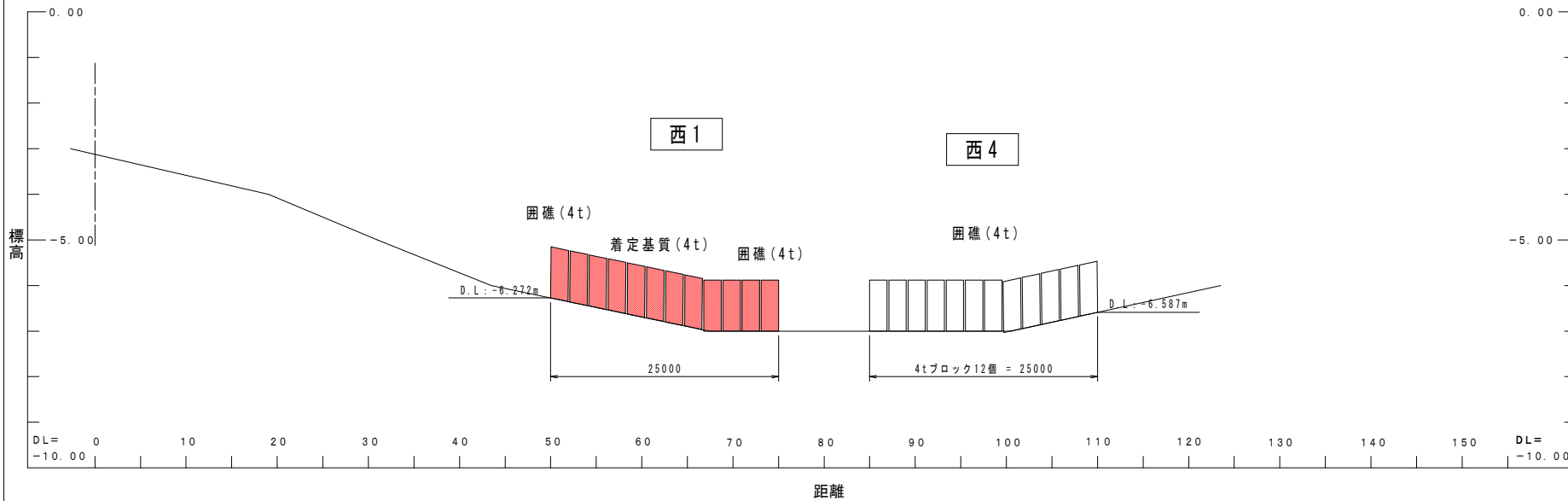
工事名	利波士・海部漁場（西由岐地区）奥波・西由岐 漁場造成工事（1）		
路線名等	海部漁場（西由岐地区）		
工事箇所	海部郡奥波町西由岐（第1分割）		
図面名	施工図		
縮尺	図示	図面番号	2/7
会社名			
事業者名	福島県 南部総合振興局 農土整備部<奥波庁舎>		

西由岐-5 (+37m)

GH=-3.123

FH=

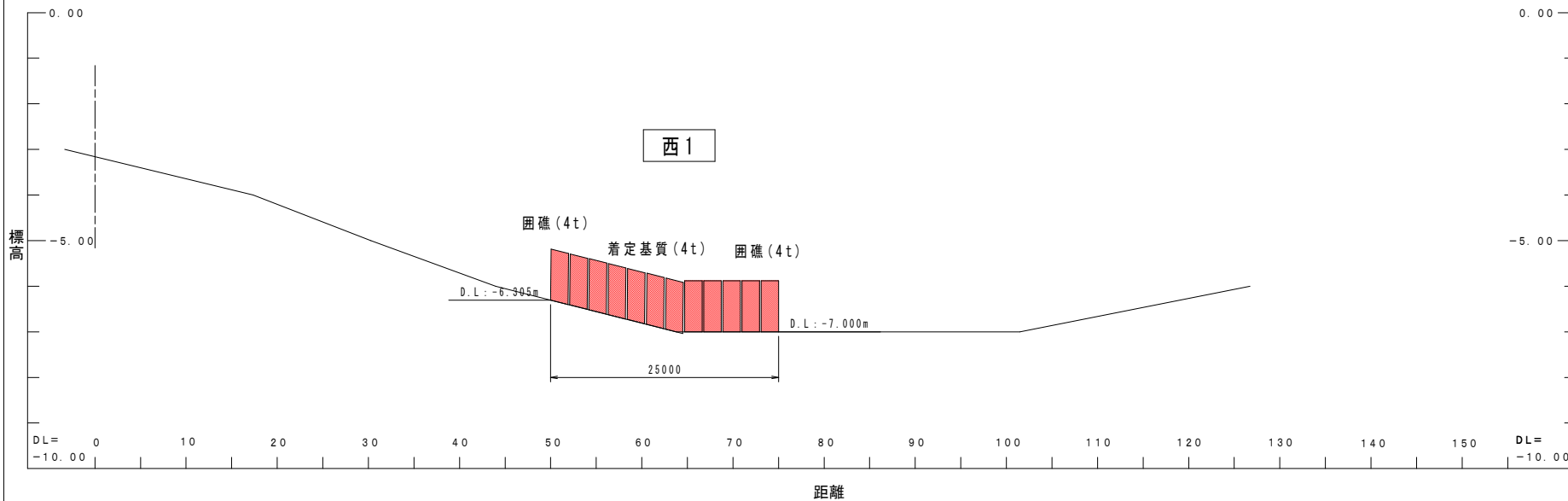
横断図(1) V=1:50
H=1:250



西由岐-6 (+42.5m)

GH=-3.160

FH=



実施設計図面

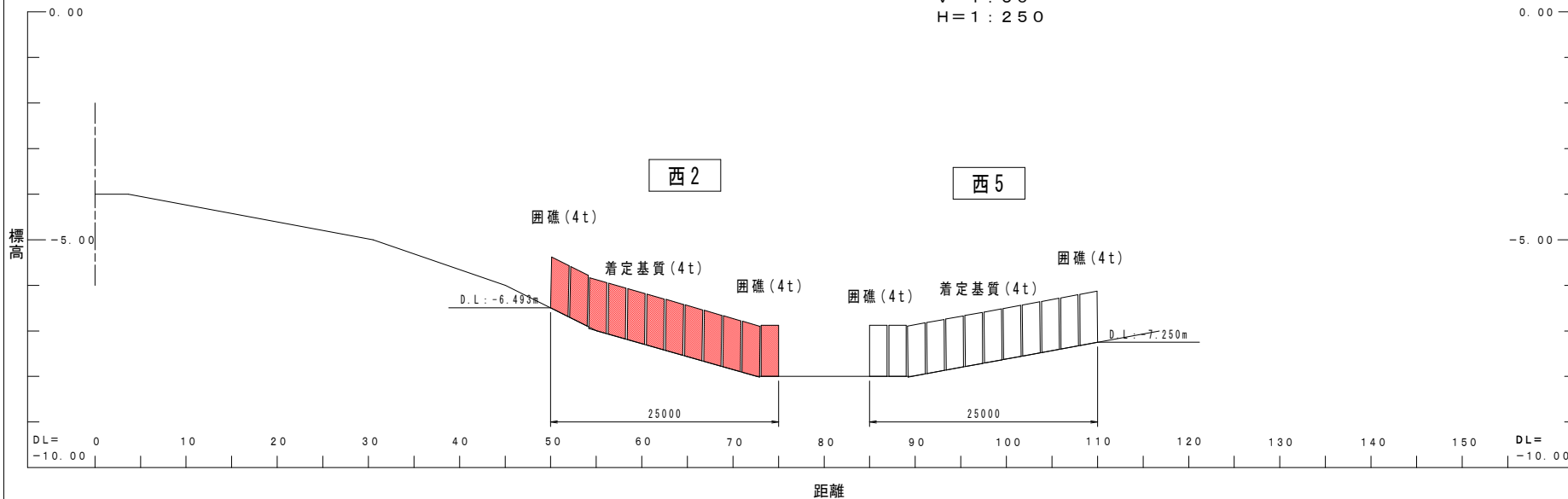
工事名	R1渡土 海部漁場(西由岐地区) 美波・西由岐 築港造成工事(1)		
路線名等	海部漁場(西由岐地区)		
工事箇所	海部郡美波町西由岐(第1分割)		
図面名	横断図1		
縮尺	図示	図面番号	4/7
会社名			
事業者名	徳島県 両部総合農林局 農土整備部<美波庁舎>		

西由岐-9 (+7.5m)

GH=-4.000
FH=

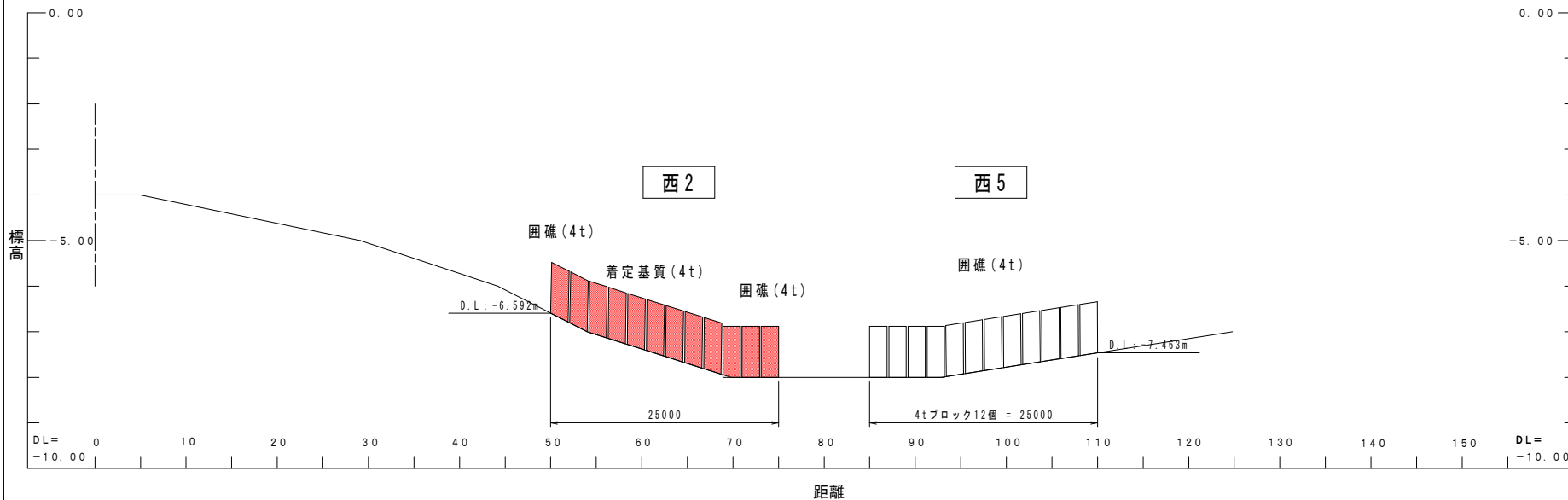
横断図 (3)

V=1:50
H=1:250



西由岐-10 (+8.3m)

GH=-4.000
FH=



実施設計図面

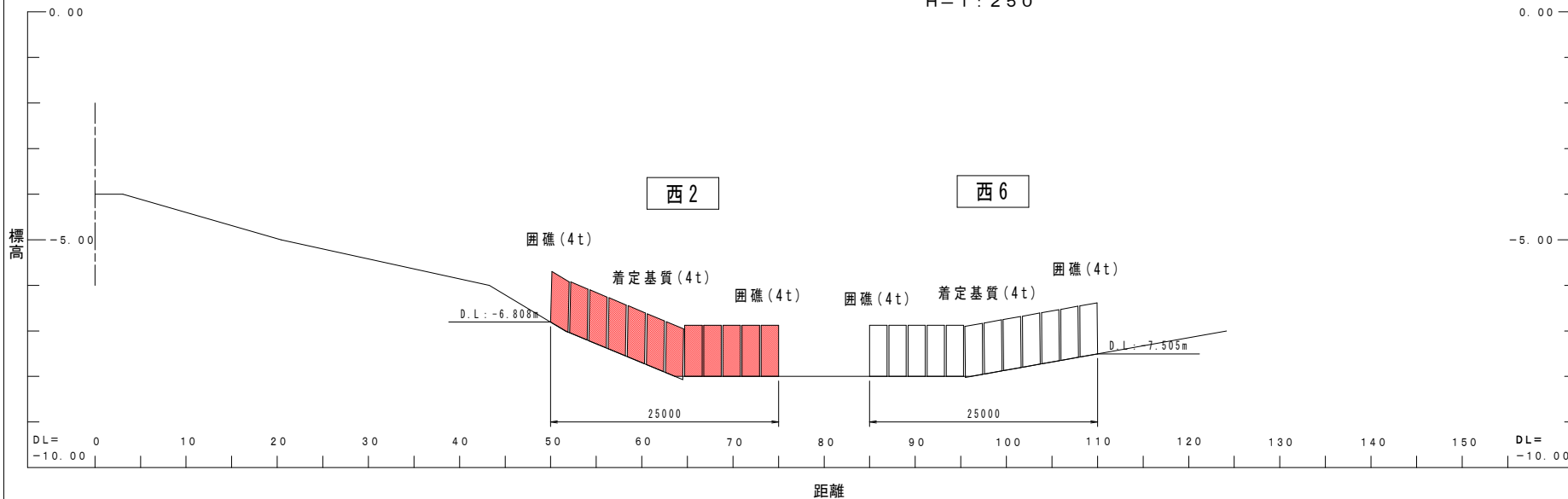
工事名	R1渡土 海部漁場 (西由岐地区) 奥波・西由岐 護岸造成工事 (1)		
路線名等	海部漁場 (西由岐地区)		
工事箇所	海部奥波町西由岐 (第1分割)		
図面名	横断図3		
縮尺	図示	図面番号	6/7
会社名			
事業者名	徳島県 海部総合農林局 農土整備部<奥波庁舎>		

西由岐-11 (+93m)

GH=-4.000
FH=

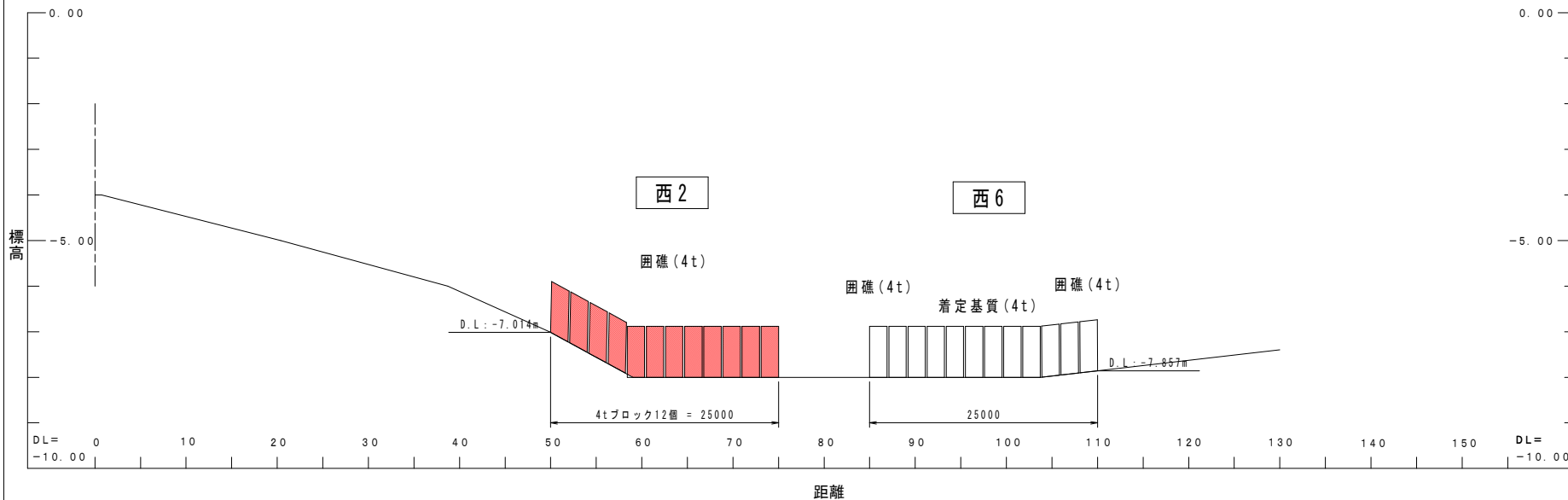
横断図(4)

V=1:50
H=1:250



西由岐-12 (+111m)

GH=-4.000
FH=



実施設計図面

工事名	R1渡土・海部漁場(西由岐地区) 奥波・西由岐 築港造成工事(1)		
路線名等	海部漁場(西由岐地区)		
工事箇所	海部奥波町西由岐(第1分割)		
図面名	横断図4		
縮尺	図示	図面番号	7/7
会社名			
事業者名	徳島県 南部総合農林局 農土整備部<奥波庁舎>		